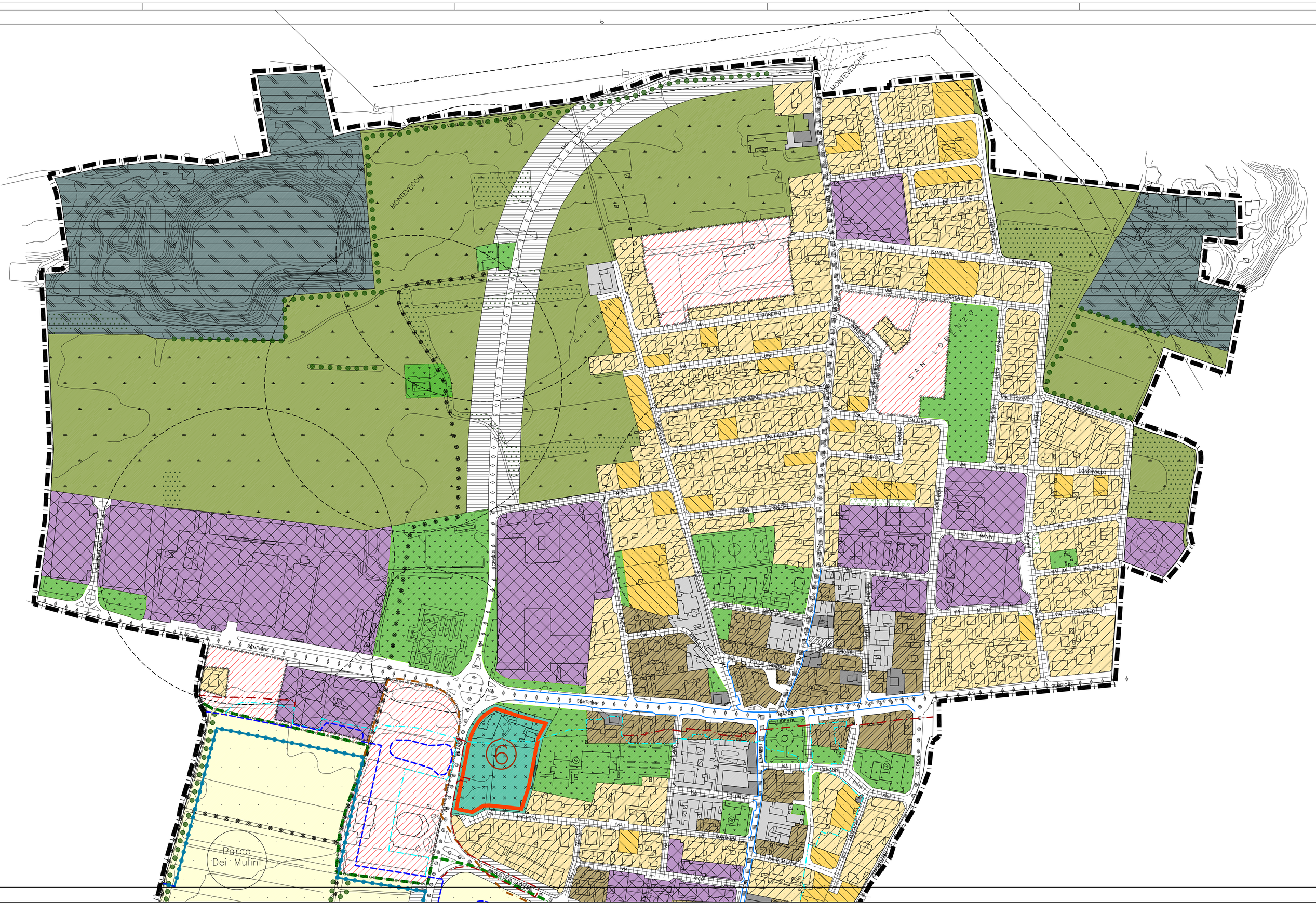

COMUNE DI PARABIAGO
PROVINCIA DI MILANO

PIANO REGOLATORE GENERALE

TAVOLA 3.1
AZZONAMENTO - VARIATO

PRG APPROVATO CON DELIBERA DI G.R. N. VII/7248 DEL 03/12/2001 PUBBLICATO SUL B.U.R.L. N. 3 DEL 16/01/2002
E SUCCESSIVE VARIANTI/ATTI DI RETTIFICA

VARIANTE al vigente P.R.G. alle indicazioni contenute nel PIANO GENERALE DEL TRAFFICO URBANO (P.G.T.U.) ai sensi art. 25 c.1 L.R. 12/2005 e art. 2 comma 2 let. a), b) e i) della L.R. 23/1997

Arch. **Alessandra Tabacco**	Arch. **Giuliano Abbiati**	ELABORATO **H**
		SCALA 1:2000
		Data : 20.01.07

Aree a rischio idraulico (art. 36 delle N.T.A.)
Rif. Carta di fattibilità delle azioni di piano - Tav. n. 5

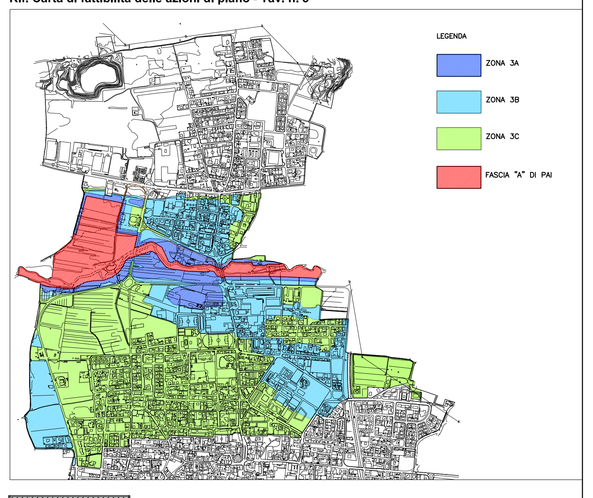

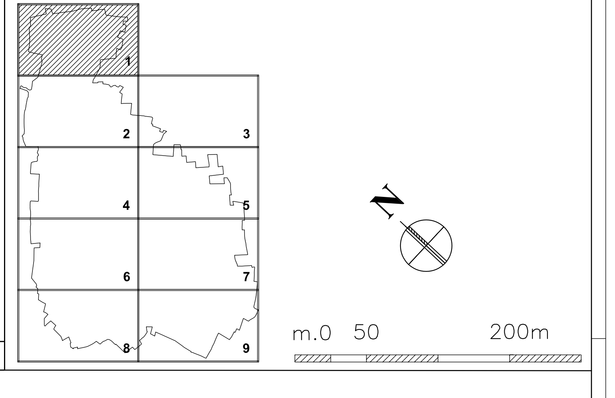

Legenda

- ZONA A1 (art. 18.1)
- ZONA A2 (art. 18.2)
- ZONA A3 (art. 18.3) — P.A. n.
- ZONA A4 (art. 18.4)
- ZONA B1.1 (art. 19.1)
- ZONA B1.2 (art.19.2)
- ZONA B2.1 (art.19.3)
- ZONA B2.2 (art.19.4)
- ZONA SPECIALE (art.30, 31, 32)
- ZONA D1 (art.21.1)
- ZONA D2 (art.21.2)
- ZONA G (art.24)
- ZONA E1 (art.22)
- ZONA E2 (art.22)
- ZONA F1 (art.23)
- ZONA F2 (art.23)
- ZONA A VERDE PRIVATO (art.25)
- ZONA C (art.20)
- ZONA C IN FASCIA DI RISPETTO FERROVIARIO (art.20)
- AREA DI RISPETTO STRADALE-FERROVIARIO (art.27.1)
- FASCIA DI RISPETTO (art.27.2)
- CAVE (art.28)
- AREA PER IMPIANTI FERROVIARI (art.29)
- STRADA DI INTERESSE SOVRACOM. ESISTENTE (art.26)
- STRADA DI INTERESSE SOVRACOM. DI PROGETTO (art.26)
- STRADA URBANA PRINCIPALE ESISTENTE (art.26)
- STRADA URBANA PRINCIPALE DI PROGETTO (art.26)
- STRADA DOMESTICA ESISTENTE (art.26)
- STRADA DOMESTICA DI PROGETTO (art.26)
- STRADA URBANA SECONDARIA ESISTENTE (art.26)
- STRADA URBANA SECONDARIA DI PROGETTO (art.26)
- STRADA CICLABILE ESISTENTE (art.26)
- STRADA CICLABILE DI PROGETTO (art.26)
- STRADA PEDONALE ESISTENTE (art.26)
- STRADA PEDONALE DI PROGETTO (art.26)
- PASSEGGIATA NEL VERDE (art.26)
- Parco del Roccolo — PERIMETRO PARCO LOCALE DI INTERESSE SOVRACOMUNALE DEL ROCCOLO ai sensi dell'art. 34 della L.R. 86/1983
- Parco Dei Mulini — PERIMETRO PARCO LOCALE DI INTERESSE SOVRACOMUNALE DEI MULINI ai sensi dell'art. 34 della L.R. 86/1983
- CONO OTTICO
- FILARE
- AREA BOSCATA
- INGRESSO AL PARCO
- AMBITO SOGGETTO A PIANO ATTUATIVO
- ASSI COMMERCIALI
- n° — DESTINAZIONE NON AGRICOLA
- LIMITE ZONE A RISCHIO ARCHEOLOGICO (L.1089/39)
- n° — INDIVIDUAZIONE AREE D.G.R. N. VII/7248 DEL 03/12/01
- CONFINE COMUNALE
- LIMITE PAI DI FASCIA "B DI PROGETTO"
- LIMITE PAI DI FASCIA "C"
- LIMITE ZONA 3A (art. 36-37)
- LIMITE ZONA 3B (art. 36-37)
- LIMITE ZONA 3C (art. 36-37)